


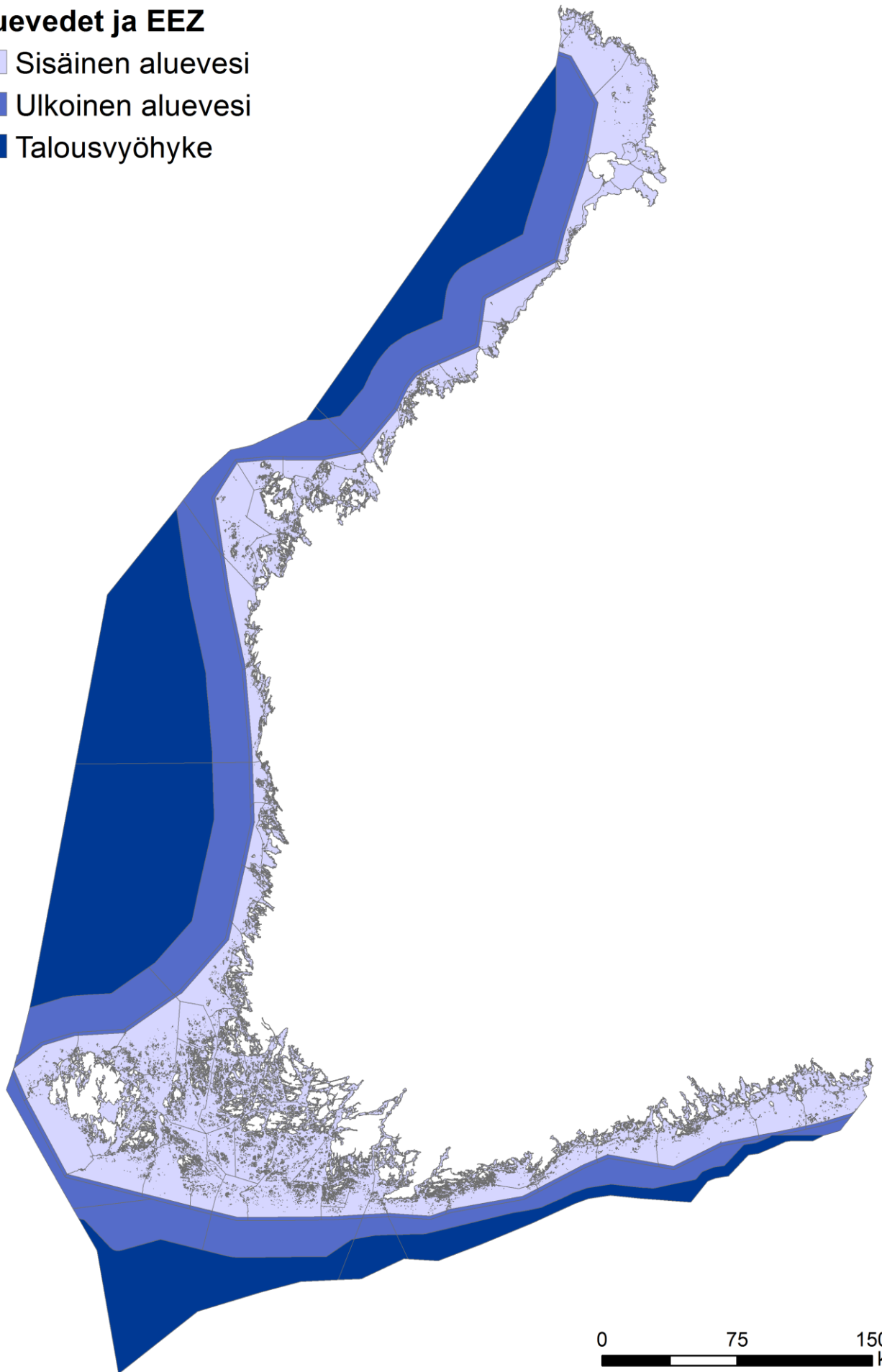


Merialueiden perusyksiköt



Aluevedet ja EEZ


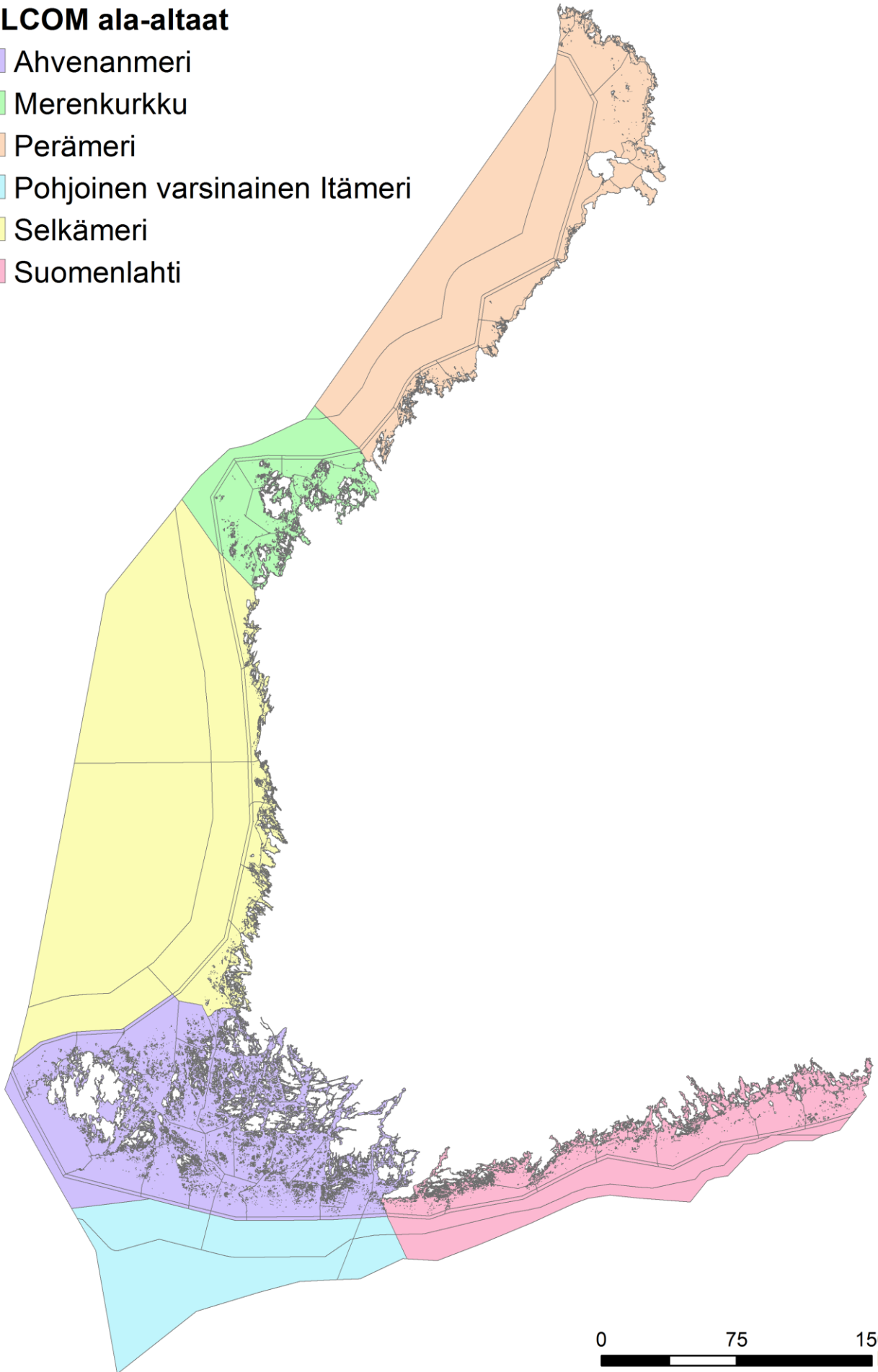
-  Sisäinen aluevesi
-  Ulkoinen aluevesi
-  Talousvyöhyke



0 75 150
km

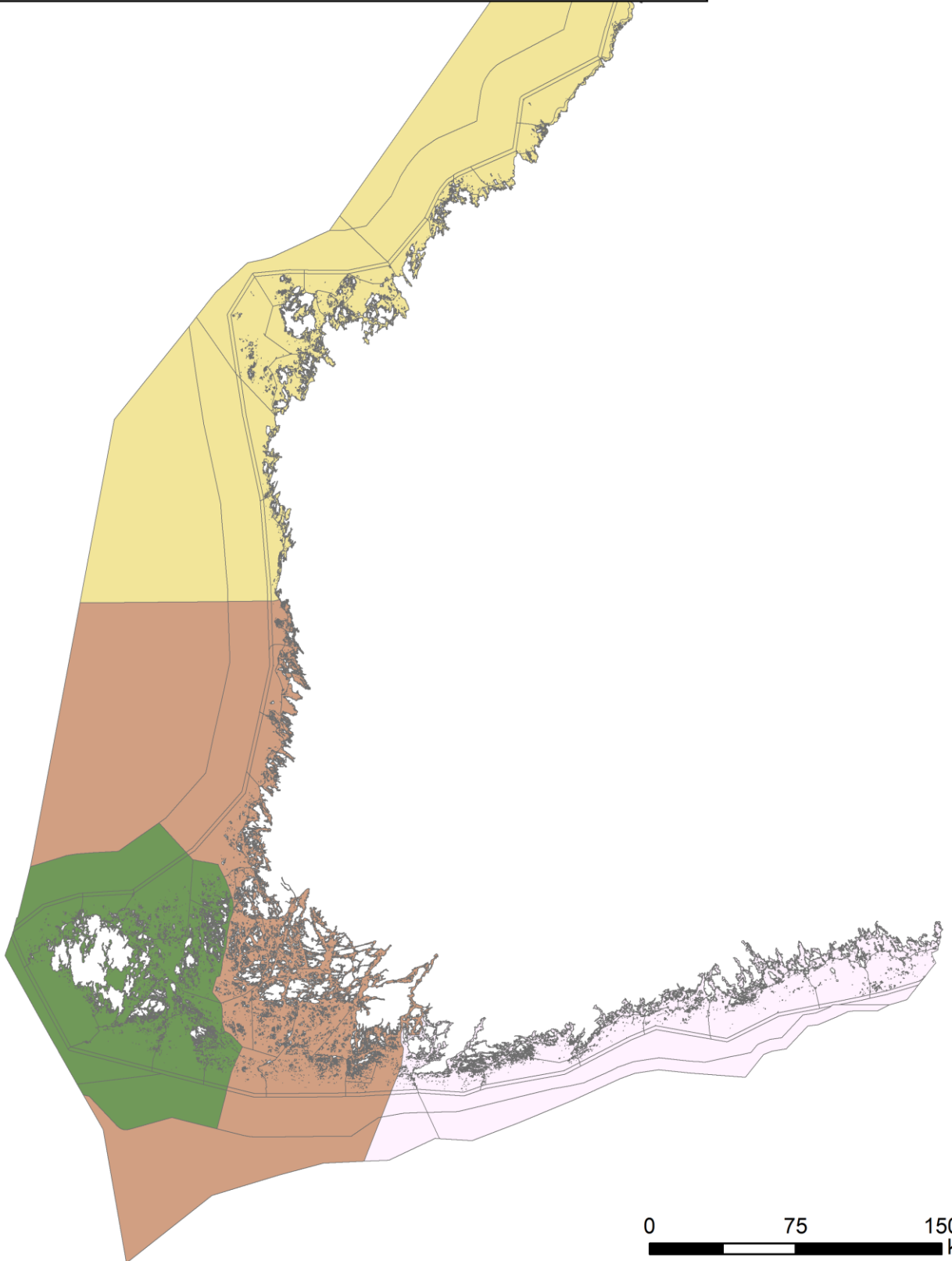
HELCOM ala-altaat

- Ahvenanmeri
- Merenkurkku
- Perämeri
- Pohjoinen varsinainen Itämeri
- Selkämeri
- Suomenlahti



Merialuesuunnitelma-alueet

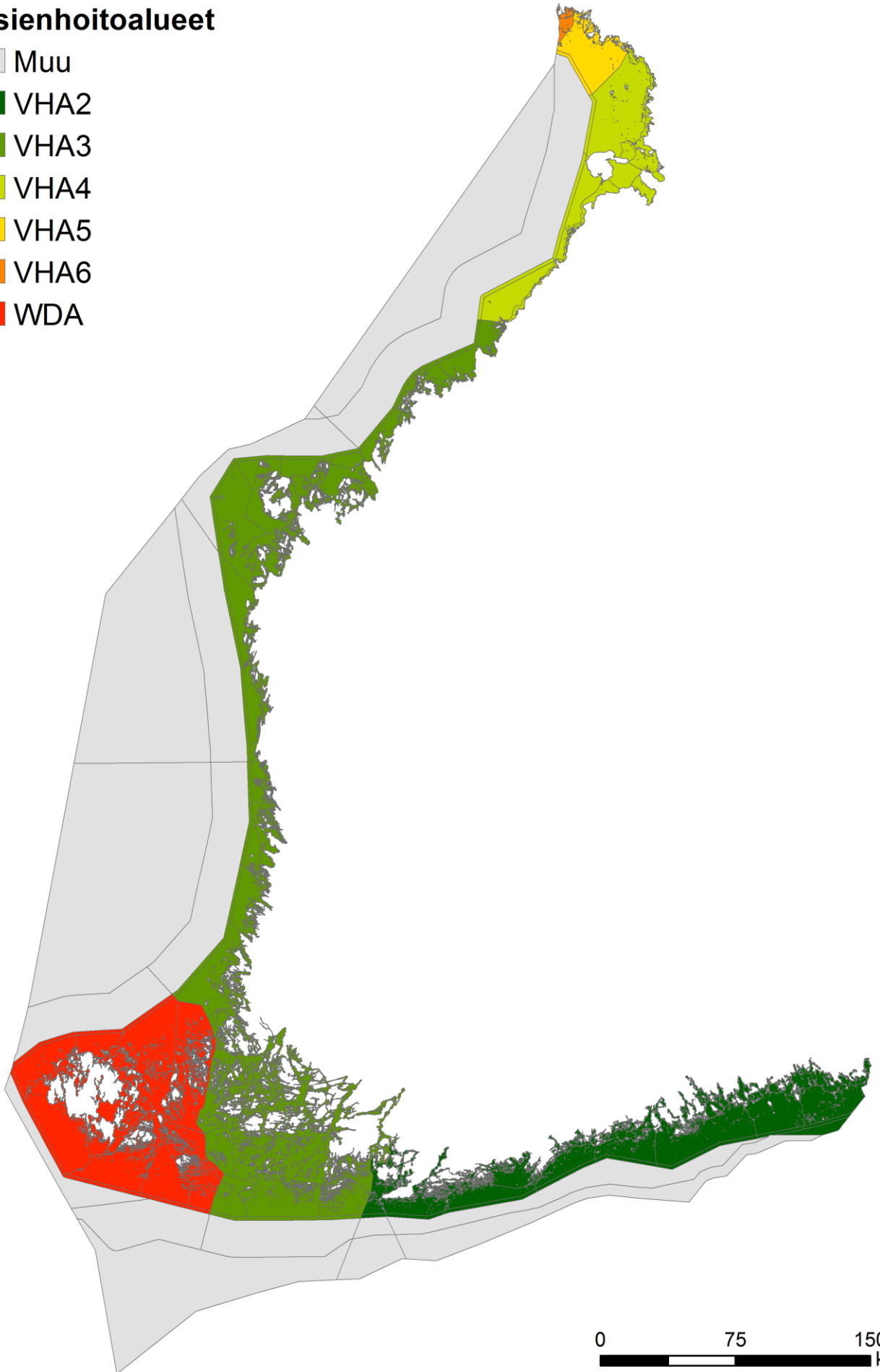
- Ahvenanmaa
- Pohjoinen Selkämeri, Merenkurkku ja Perämeri
- Saaristomeri ja Selkämeren osa
- Suomenlahti



0 75 150 km

Vesienhoitoalueet

- Muu
- VHA2
- VHA3
- VHA4
- VHA5
- VHA6
- WDA



0 75 150 km

Merialueiden perusyksiköt ilman saaria

